



Informació general de les Àrees integrals de salut (AIS)

Mapa de les Àrees integrals de salut (AIS) de la ciutat de Barcelona

AIS Barcelona Dreta

L'Àrea Integral de Salut (AIS) Barcelona Dreta inclou 16 Àrees Bàsiques de Salut (ABS)

AIS Barcelona Esquerra

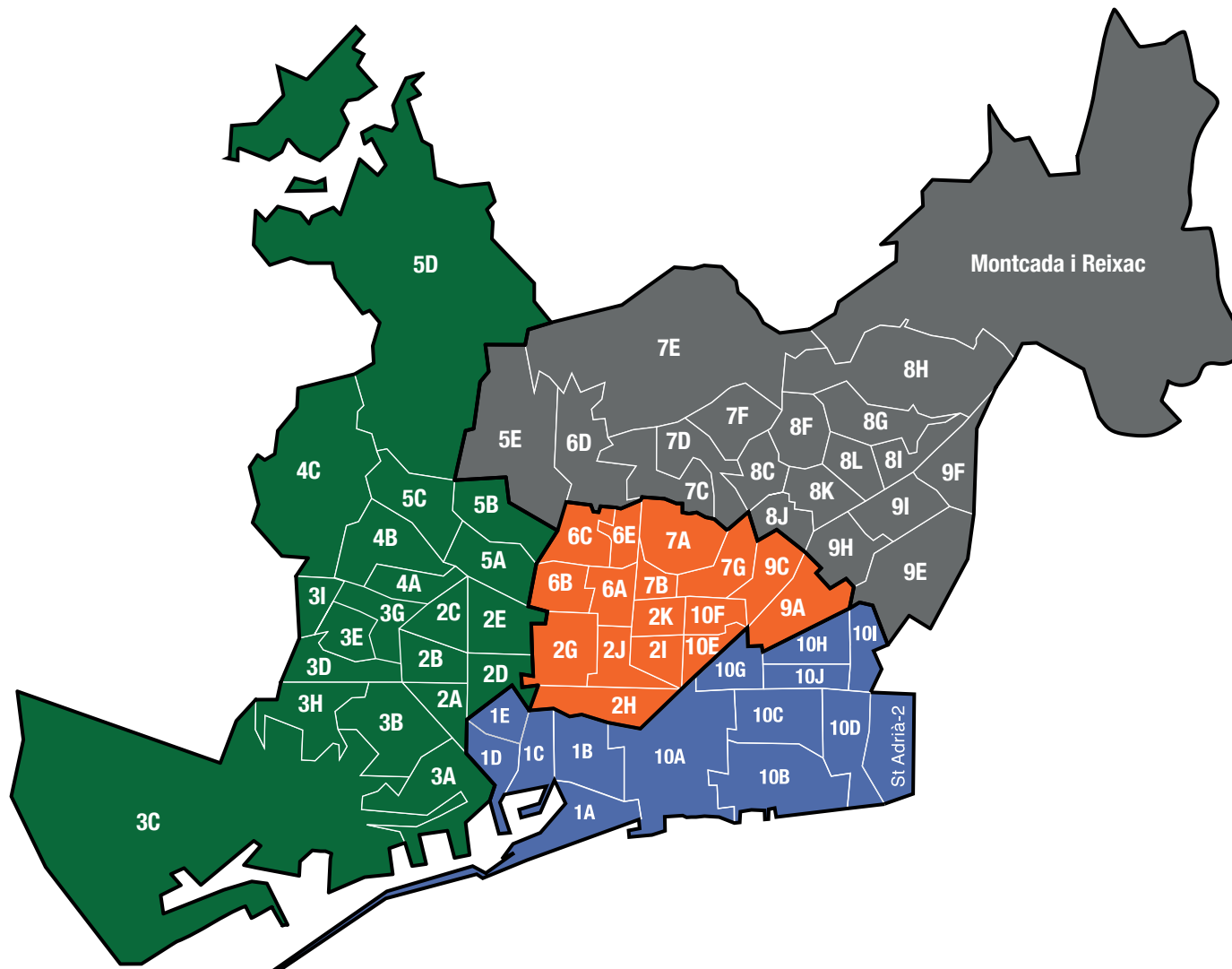
L'Àrea Integral de Salut (AIS) Barcelona Esquerra inclou 20 Àrees Bàsiques de Salut (ABS)

AIS Barcelona Litoral Mar

L'Àrea Integral de Salut (AIS) Barcelona Litoral Mar inclou 14 Àrees Bàsiques de Salut (ABS)

AIS Barcelona Nord

L'Àrea Integral de Salut (AIS) Barcelona Nord inclou 19 Àrees Bàsiques de Salut (ABS)

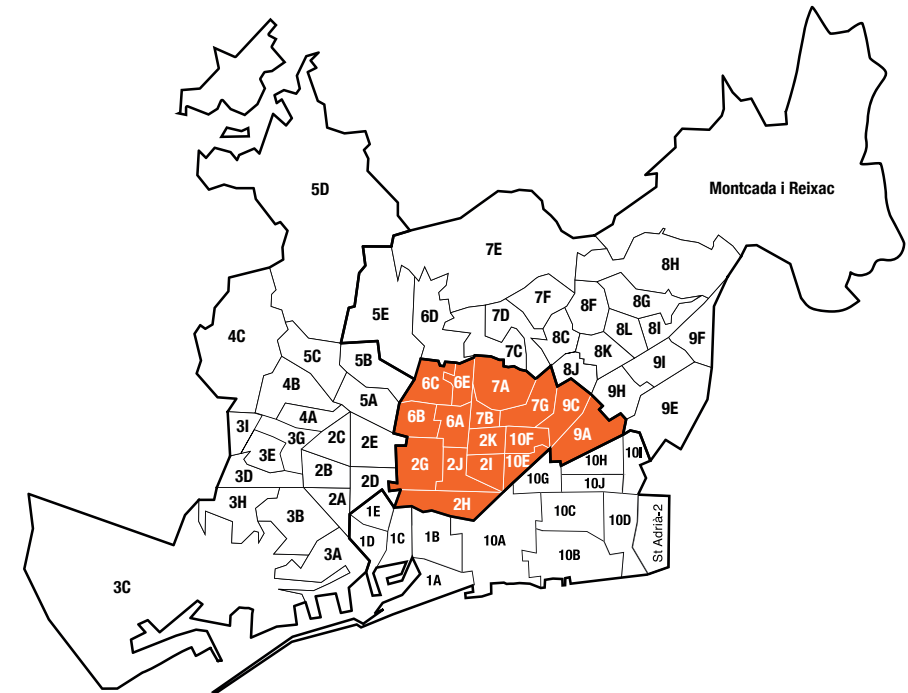


Oficina Tècnica de Barcelona
www.prevenciacolonbcn.org



Calendari d'inici i finalització de l'activitat del Programa de l'**AIS Barcelona Dreta** (àrea de l'Hospital del Sant Pau)

Període 2024 - 2025			
ABS (Àrea Bàsica de Salut)	Població	Inici	Final
10E Encants	4.410	22 de gener de 2024	15 de maig de 2024
10F Camp de l'Arpa	6.185	16 de febrer de 2024	25 de juny de 2024
2H Passeig de Sant Joan	6.567	26 de març de 2024	19 de setembre de 2024
2G Dreta Eixample	5.592	6 de maig de 2024	25 de setembre de 2024
2J Monumental	6.931	29 de maig de 2024	6 de novembre de 2024
2I Sagrada Família	5.397	8 de juliol de 2024	5 de desembre de 2024
2K Gaudí	6.758	5 de setembre de 2024	24 de gener de 2025
9A La Sagrera	9.449	21 d'octubre de 2024	26 de març de 2025
9C Congrés	9.610	24 de desembre de 2024	30 de maig de 2025
7G Guinardó	8.544	3 de març 2025	21 de juliol de 2025
7B Sardanya	5.127	22 d'abril de 2025	19 de setembre de 2025
7A Sanllehy	5.784	23 de maig de 2025	23 d'octubre de 2025
6A Camp d'en Grassot	7.643	30 de juny de 2025	4 de desembre de 2025
6B Vila de Gràcia	6.089	9 de setembre de 2025	19 de gener de 2026
6C Lesseps	5.089	16 d'octubre de 2025	26 de febrer de 2026
6E La Salut	5.754	25 de novembre de 2025	9 d'abril de 2026



Mapa de les Àrees Bàsiques de Salut (ABS)

AIS Barcelona Dreta

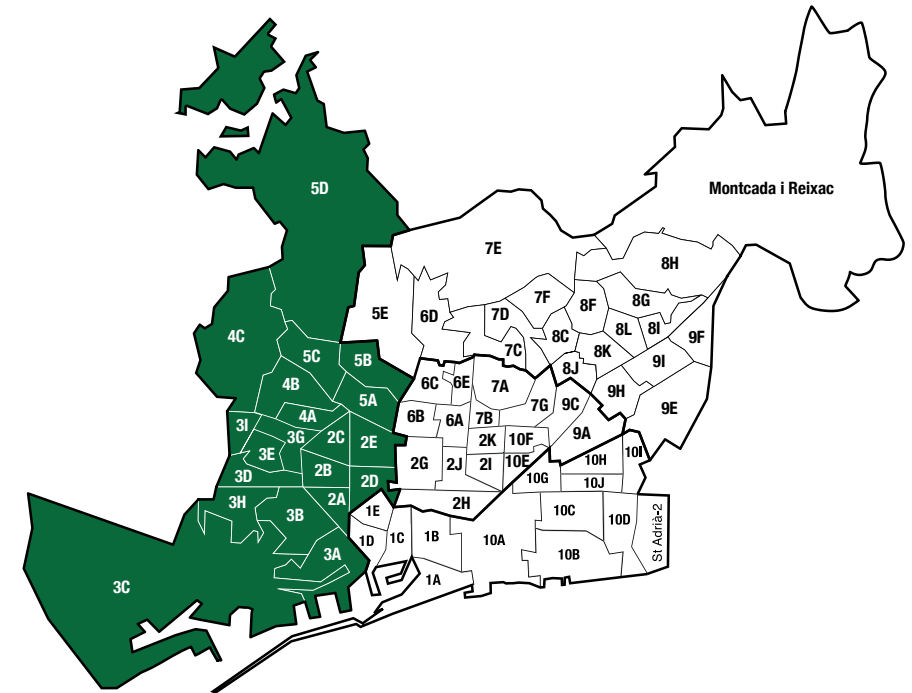
Oficina Tècnica de Barcelona
www.prevenciacolonbcn.org





Calendari d'inici i finalització de l'activitat del Programa de l'**AIS Barcelona Esquerra** (àrea de l'Hospital Clínic)

Període 2024 - 2025			
ABS (Àrea Bàsica de Salut)	Població	Inici	Final
4C Les Corts-Helios	7.836	8 de gener de 2024	21 de juny de 2024
4B Montnegre-Corts-Pedralbes	5.461	12 de febrer de 2024	12 de juliol de 2024
4A Montnegre	7.494	4 de març de 2024	20 de setembre de 2024
2C Comte Borrell	7.905	8 d'abril de 2024	1 de novembre de 2024
2E Esquerra Eixample-Casanova	8.446	21 de maig de 2024	6 de desembre de 2024
2B Via Roma	7.450	25 de juny de 2024	24 de gener de 2025
2D Universitat	4.545	26 d'agost de 2024	21 de febrer de 2025
2A Sant Antoni	8.286	7 d'octubre de 2024	4 d'abril de 2025
3G Numància	5.907	18 de novembre de 2024	16 de maig de 2025
3B Poble Sec-Montjuïc	6.001	7 de gener de 2025	13 de juny de 2025
3I Sants-Badal	6.392	3 de febrer de 2025	18 de juliol de 2025
3E Sants	5.337	3 de març de 2025	29 d'agost de 2025
3D Bordeta-Magòria	8.410	31 de març de 2025	10 d'octubre de 2025
3A Les Hortes-Poble Sec	5.955	12 de maig de 2025	7 de novembre de 2025
3H La Marina	5.543	9 de juny de 2025	28 de novembre de 2025
3C Doctor Carles Ribas	4.419	7 de juliol de 2025	16 de gener de 2026
5C Sarrià	7.297	25 d'agost de 2025	6 de febrer de 2026
5D Vallvidrera-Les Planes	4.997	29 de setembre de 2025	27 de febrer de 2026
5A Marc Aureli	7.658	20 d'octubre de 2025	27 de març de 2026
5B Sant Elies	8.936	17 de novembre de 2025	24 d'abril de 2026



Mapa de les Àrees Bàsiques de Salut (ABS)

AIS Barcelona Esquerra

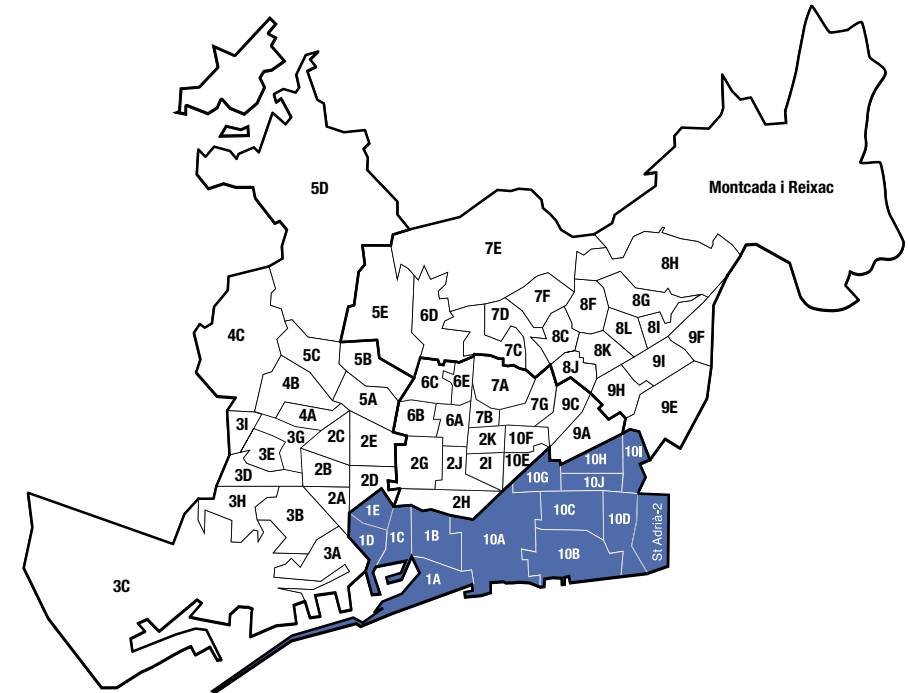
Oficina Tècnica de Barcelona
www.prevenciacolonbcn.org





Calendari d'inici i finalització de l'activitat del Programa de l'**AIS Barcelona Litoral Mar** (àrea de l'Hospital del Mar)

Període 2024 - 2025			
ABS (Àrea Bàsica de Salut)	Població	Inici	Final
1A Barceloneta	3.287	18 de gener de 2024	13 de maig de 2024
10D Besòs	7.013	14 de febrer de 2024	11 de juliol de 2024
10B Ramon Turró	7.309	16 d'abril de 2024	16 d'octubre de 2024
10C Poblenou	5.845	18 de juny de 2024	3 de desembre de 2024
10A Vila Olímpica	9.716	2 de setembre de 2024	11 de març de 2025
10G El Clot	6.947	9 de desembre de 2024	13 de maig de 2025
10J Sant Martí Sud (La Verneda)	6.318	12 de febrer de 2025	18 de juliol de 2025
10H Sant Martí Nord	5.269	16 d'abril de 2025	1 d'octubre de 2025
10I La Pau	3.265	3 de juny de 2025	24 d'octubre de 2025
Sant Adrià 2 (La Mina)	3.757	1 de juliol de 2025	21 de novembre de 2025
1B Casc Antic (Rec Comtal)	4.763	29 de juliol de 2025	2 de gener de 2026
1C Gòtic	3.380	3 d'octubre de 2025	2 de febrer de 2026
1D Raval Sud	6.018	30 d'octubre de 2025	6 de març de 2026
1E Raval Nord (Dr. Sayé)	4.985	3 de desembre de 2025	13 d'abril de 2026



Mapa de les Àrees Bàsiques de Salut (ABS)

AIS Barcelona Litoral Mar

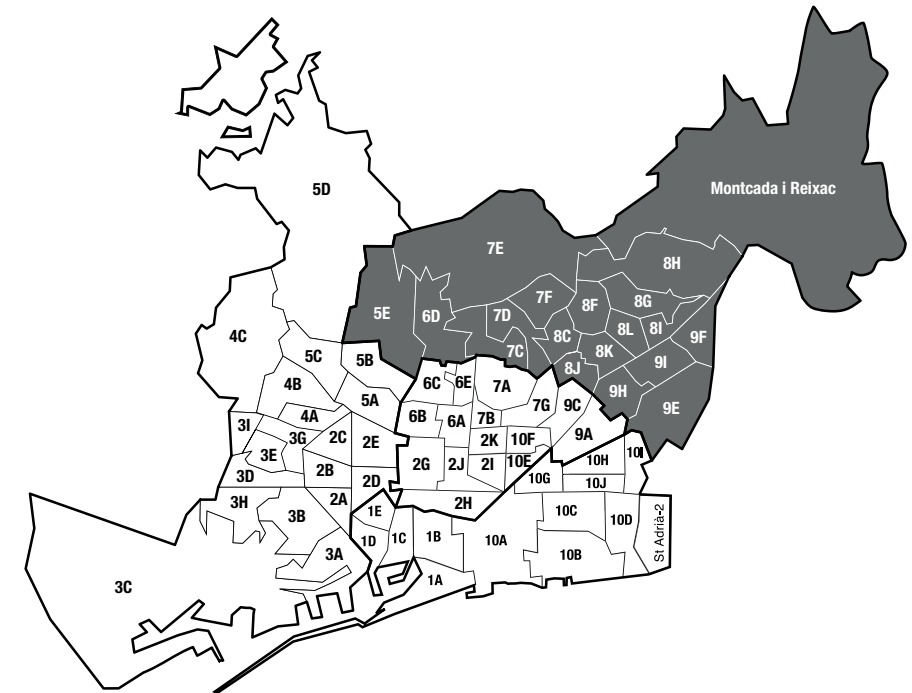
Oficina Tècnica de Barcelona
www.prevenciacolonbcn.org





Calendari d'inici i finalització de l'activitat del Programa de l'**AIS Barcelona Nord** (àrea de l'Hospital Vall d'Hebron)

Període 2024 - 2025			
ABS (Àrea Bàsica de Salut)	Població	Inici	Final
8H Ciutat Meridiana	3.542	8 de gener de 2024	7 de juny de 2024
8I Chafarinas	4.620	29 de gener de 2024	28 de juny de 2024
8G Roquetes	4.053	19 de febrer de 2024	19 de juliol de 2024
8F Guineueta	6.731	11 de març de 2024	11 d'octubre de 2024
8K Porta	4.583	22 d'abril de 2024	1 de novembre de 2024
8L Prosperitat-Verdum	7.252	21 de maig de 2024	6 de desembre de 2024
8C Turó-Vilapicina	6.309	25 de juny de 2024	24 de gener de 2025
8J Cotxeres	6.412	26 d'agost de 2024	21 de febrer de 2025
9I Casernes	6.596	7 d'octubre de 2024	28 de març de 2025
9E Bon Pastor	3.852	11 de novembre de 2024	25 d'abril de 2025
9F Via Barcino	2.423	2 de desembre de 2024	16 de maig de 2025
9H Sant Andreu	8.446	7 de gener de 2025	4 de juliol de 2025
7E Sant Rafael	8.232	17 de febrer de 2025	29 d'agost de 2025
7F Horta-Lisboa	5.605	24 de març de 2025	3 d'octubre de 2025
7D Horta-Lisboa	7.359	5 de maig de 2025	14 de novembre de 2025
7C El Carmel	5.168	16 de juny de 2025	16 de gener de 2026
6D Vallcarca	5.780	25 d'agost de 2025	30 de gener de 2026
5E Sant Gervasi	9.185	15 de setembre de 2025	13 de març de 2026
MiR Montcada i Reixac	8.955	3 de novembre de 2025	24 d'abril de 2026



Mapa de les Àrees Bàsiques de Salut (ABS)

AIS Barcelona Nord

Oficina Tècnica de Barcelona
www.prevenciacolonbcn.org

