



## Informació general de les Àrees integrals de salut (AIS)

Mapa de les Àrees integrals de salut (AIS) de la ciutat de Barcelona

### AIS Barcelona Dreta

L'Àrea Integral de Salut (AIS) Barcelona Dreta inclou 16 Àrees Bàsiques de Salut (ABS)

### AIS Barcelona Esquerra

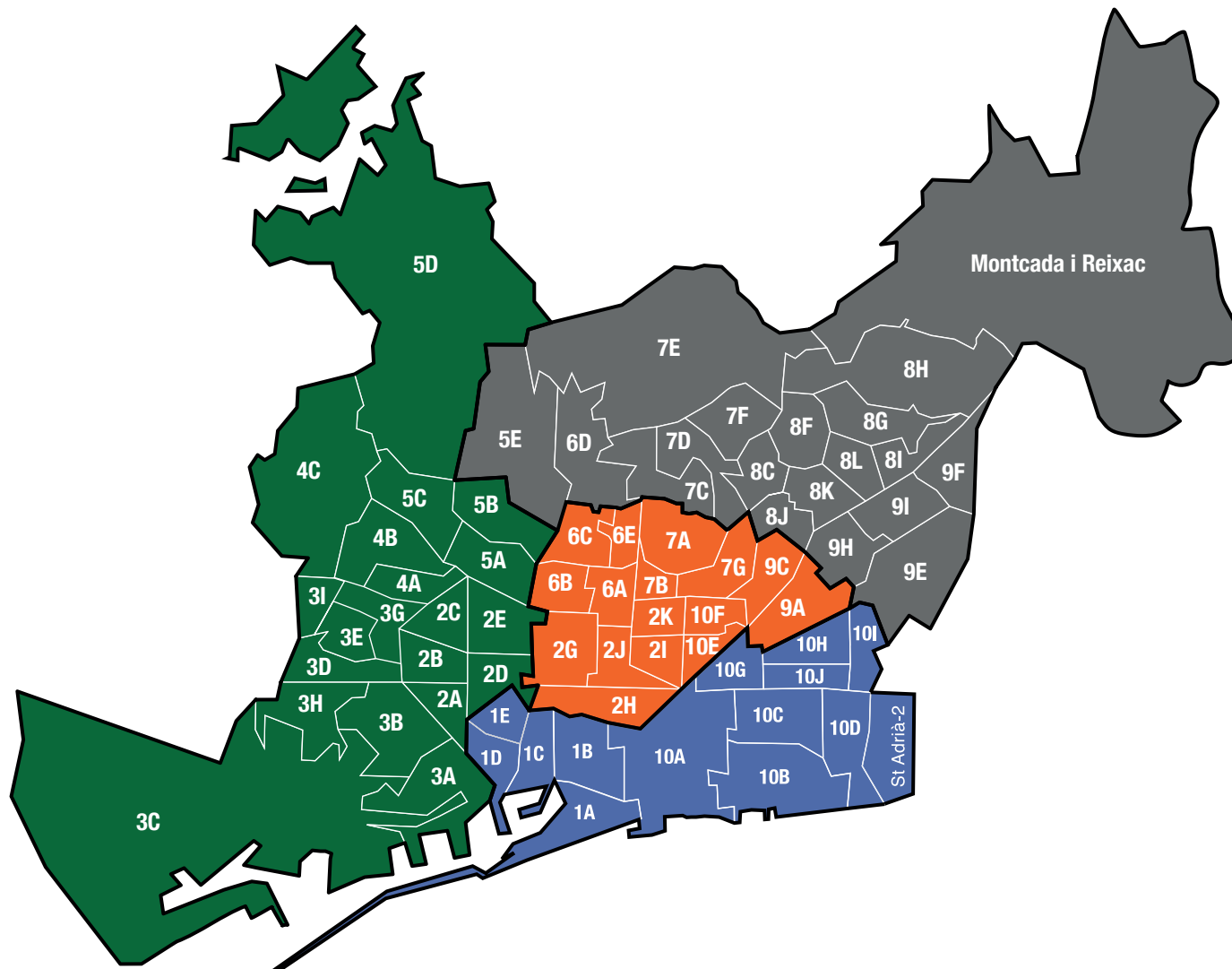
L'Àrea Integral de Salut (AIS) Barcelona Esquerra inclou 20 Àrees Bàsiques de Salut (ABS)

### AIS Barcelona Litoral Mar

L'Àrea Integral de Salut (AIS) Barcelona Litoral Mar inclou 14 Àrees Bàsiques de Salut (ABS)

### AIS Barcelona Nord

L'Àrea Integral de Salut (AIS) Barcelona Nord inclou 19 Àrees Bàsiques de Salut (ABS)

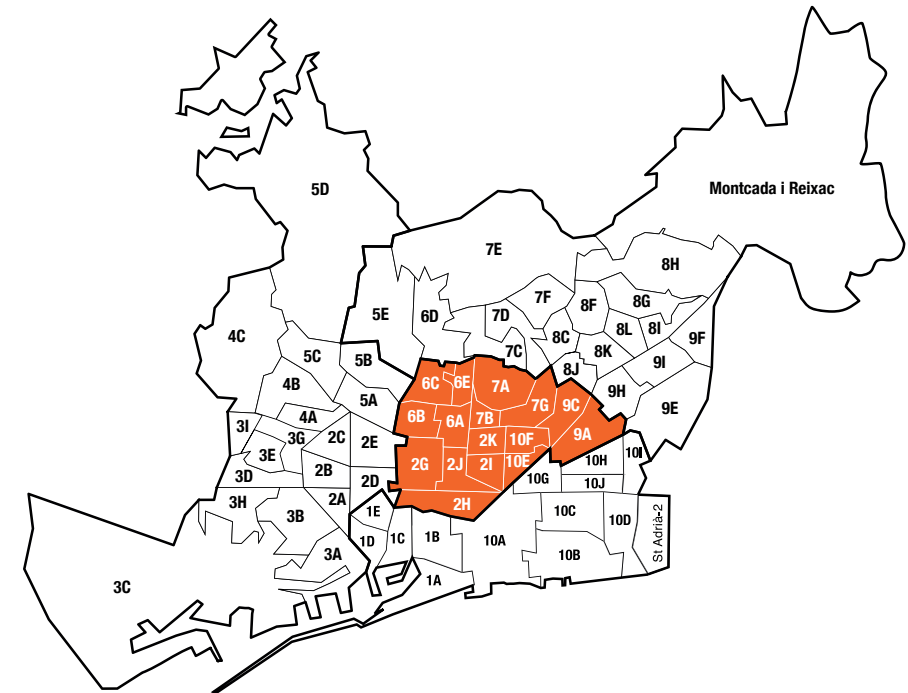


Oficina Tècnica de Barcelona  
[www.prevenciacolonbcn.org](http://www.prevenciacolonbcn.org)



**Calendari** d'inici i finalització de l'activitat del Programa de l'**AIS Barcelona Dreta** (àrea de l'Hospital del Sant Pau)

Període 2024 - 2025			
ABS (Àrea Bàsica de Salut)	Població	Inici	Final
<b>10E</b> Encants	4.410	17 de gener de 2024	15 de maig de 2024
<b>10F</b> Camp de l'Arpa	6.185	16 de febrer de 2024	25 de juny de 2024
<b>2H</b> Passeig de Sant Joan	6.567	26 de març de 2024	19 de setembre de 2024
<b>2G</b> Dreta Eixample	5.592	6 de maig de 2024	25 de setembre de 2024
<b>2J</b> Monumental	6.931	29 de maig de 2024	6 de novembre de 2024
<b>2I</b> Sagrada Família	5.397	8 de juliol de 2024	5 de desembre de 2024
<b>2K</b> Gaudí	6.758	5 de setembre de 2024	24 de gener de 2025
<b>9A</b> La Sagrera	9.449	21 d'octubre de 2024	26 de març de 2025
<b>9C</b> Congrés	9.610	24 de desembre de 2024	30 de maig de 2025
<b>7G</b> Guinardó	8.544	3 de març 2025	21 de juliol de 2025
<b>7B</b> Sardanya	5.127	22 d'abril de 2025	19 de setembre de 2025
<b>7A</b> Sanllehy	5.784	23 de maig de 2025	23 d'octubre de 2025
<b>6A</b> Camp d'en Grassot	7.643	30 de juny de 2025	4 de desembre de 2025
<b>6B</b> Vila de Gràcia	6.089	9 de setembre de 2025	19 de gener de 2026
<b>6C</b> Lesseps	5.089	16 d'octubre de 2025	26 de febrer de 2026
<b>6E</b> La Salut	5.754	25 de novembre de 2025	9 d'abril de 2026



Mapa de les Àrees Bàsiques de Salut (ABS)

**AIS Barcelona Dreta**

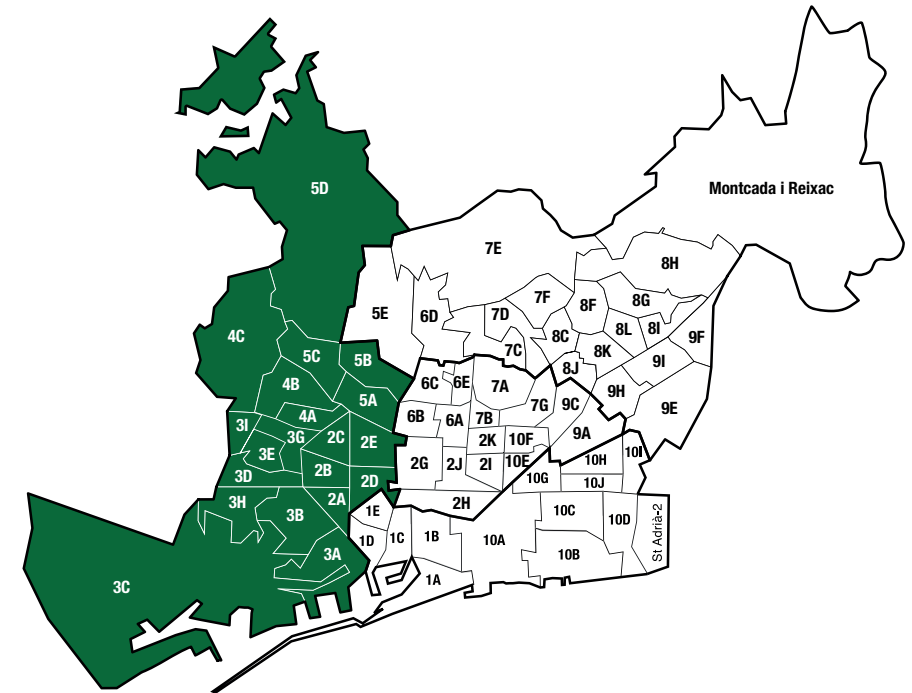
Oficina Tècnica de Barcelona  
[www.prevenciacolonbcn.org](http://www.prevenciacolonbcn.org)





## Calendari d'inici i finalització de l'activitat del Programa de l'**AIS Barcelona Esquerra** (àrea de l'Hospital Clínic)

Període 2024 - 2025			
ABS (Àrea Bàsica de Salut)	Població	Inici	Final
<b>4C</b> Les Corts-Helios	7.836	8 de gener de 2024	21 de juny de 2024
<b>4B</b> Montnegre-Corts-Pedralbes	5.461	12 de febrer de 2024	12 de juliol de 2024
<b>4A</b> Montnegre	7.494	4 de març de 2024	20 de setembre de 2024
<b>2C</b> Comte Borrell	7.905	8 d'abril de 2024	1 de novembre de 2024
<b>2E</b> Esquerra Eixample-Casanova	8.446	21 de maig de 2024	6 de desembre de 2024
<b>2B</b> Via Roma	7.450	25 de juny de 2024	24 de gener de 2025
<b>2D</b> Universitat	4.545	26 d'agost de 2024	21 de febrer de 2025
<b>2A</b> Sant Antoni	8.286	7 d'octubre de 2024	4 d'abril de 2025
<b>3G</b> Numància	5.907	18 de novembre de 2024	16 de maig de 2025
<b>3B</b> Poble Sec-Montjuïc	6.001	7 de gener de 2025	13 de juny de 2025
<b>3I</b> Sants-Badal	6.392	3 de febrer de 2025	18 de juliol de 2025
<b>3E</b> Sants	5.337	3 de març de 2025	29 d'agost de 2025
<b>3D</b> Bordeta-Magòria	8.410	24 de març de 2025	10 d'octubre de 2025
<b>3A</b> Les Hortes-Poble Sec	5.955	12 de maig de 2025	7 de novembre de 2025
<b>3H</b> La Marina	5.543	9 de juny de 2025	28 de novembre de 2025
<b>3C</b> Doctor Carles Ribas	4.419	7 de juliol de 2025	16 de gener de 2026
<b>5C</b> Sarrà	7.297	25 d'agost de 2025	6 de febrer de 2026
<b>5D</b> Vallvidrera-Les Planes	4.997	29 de setembre de 2025	27 de febrer de 2026
<b>5A</b> Marc Aureli	7.658	20 d'octubre de 2025	27 de març de 2026
<b>5B</b> Sant Elies	8.936	17 de novembre de 2025	24 d'abril de 2026



Mapa de les Àrees Bàsiques de Salut (ABS)

**AIS Barcelona Esquerra**

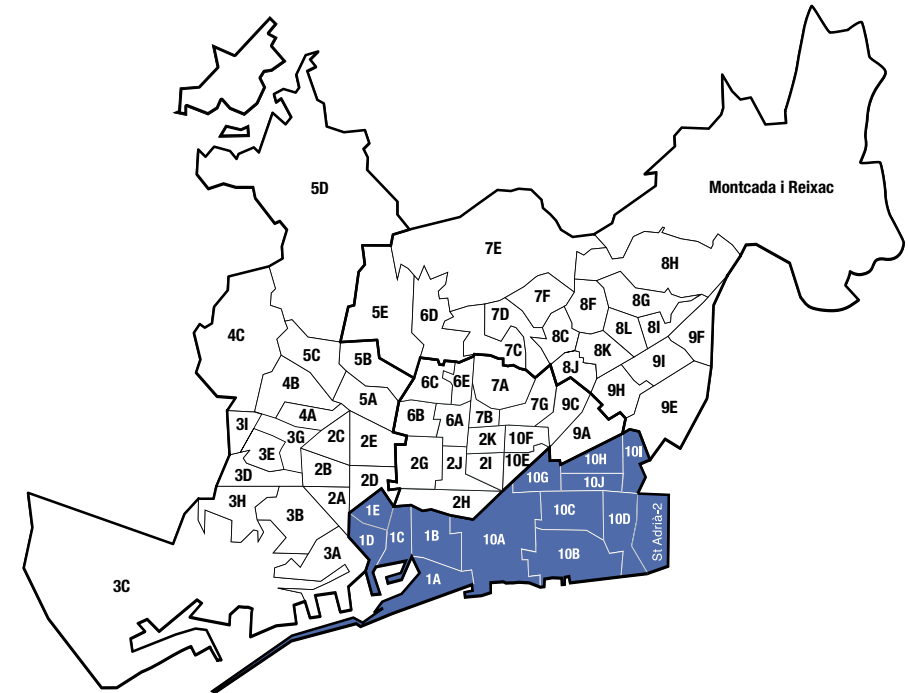
Oficina Tècnica de Barcelona  
[www.prevenciacolonbcn.org](http://www.prevenciacolonbcn.org)





# Calendari d'inici i finalització de l'activitat del Programa de l'**AIS Barcelona Litoral Mar** (àrea de l'Hospital del Mar)

Període 2024 - 2025			
ABS (Àrea Bàsica de Salut)	Població	Inici	Final
<b>1A</b> Barceloneta	3.287	20 de gener de 2024	13 de maig de 2024
<b>10D</b> Besòs	7.013	14 de febrer de 2024	11 de juliol de 2024
<b>10B</b> Ramon Turró	7.309	16 d'abril de 2024	16 d'octubre de 2024
<b>10C</b> Poblenou	5.845	18 de juny de 2024	3 de desembre de 2024
<b>10A</b> Vila Olímpica	9.716	2 de setembre de 2024	11 de març de 2025
<b>10G</b> El Clot	6.947	9 de desembre de 2024	13 de maig de 2025
<b>10J</b> Sant Martí Sud (La Verneda)	6.318	12 de febrer de 2025	18 de juliol de 2025
<b>10H</b> Sant Martí Nord	5.269	16 d'abril de 2025	1 d'octubre de 2025
<b>10I</b> La Pau	3.265	3 de juny de 2025	24 d'octubre de 2025
Sant Adrià 2 (La Mina)	3.757	1 de juliol de 2025	21 de novembre de 2025
<b>1B</b> Casc Antic (Rec Comtal)	4.763	29 de juliol de 2025	2 de gener de 2026
<b>1C</b> Gòtic	3.380	3 d'octubre de 2025	2 de febrer de 2026
<b>1D</b> Raval Sud	6.018	30 d'octubre de 2025	6 de març de 2026
<b>1E</b> Raval Nord (Dr. Sayé)	4.985	3 de desembre de 2025	13 d'abril de 2026



Mapa de les Àrees Bàsiques de Salut (ABS)

**AIS Barcelona Litoral Mar**

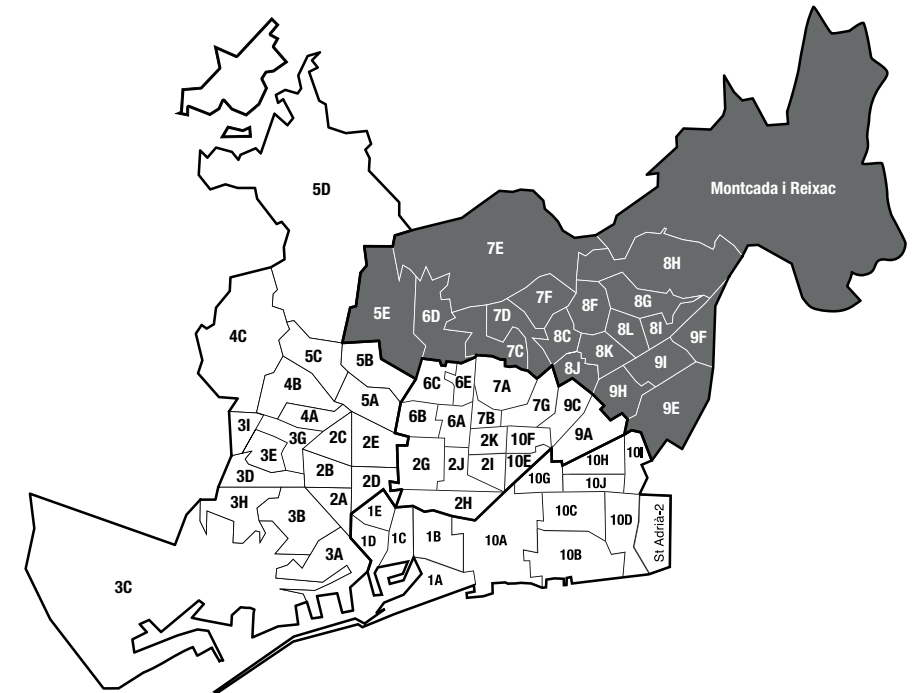
Oficina Tècnica de Barcelona  
[www.prevenciacolonbcn.org](http://www.prevenciacolonbcn.org)





## Calendari d'inici i finalització de l'activitat del Programa de l'**AIS Barcelona Nord** (àrea de l'Hospital Vall d'Hebron)

Període 2024 - 2025			
ABS (Àrea Bàsica de Salut)	Població	Inici	Final
<b>8H</b> Ciutat Meridiana	3.542	8 de gener de 2024	7 de juny de 2024
<b>8I</b> Chafarinas	4.620	29 de gener de 2024	28 de juny de 2024
<b>8G</b> Roquetes	4.053	19 de febrer de 2024	19 de juliol de 2024
<b>8F</b> Guineueta	6.731	11 de març de 2024	11 d'octubre de 2024
<b>8K</b> Porta	4.583	22 d'abril de 2024	1 de novembre de 2024
<b>8L</b> Prosperitat-Verdum	7.252	21 de maig de 2024	6 de desembre de 2024
<b>8C</b> Turó-Vilapicina	6.309	25 de juny de 2024	24 de gener de 2025
<b>8J</b> Cotxeres	6.412	26 d'agost de 2024	21 de febrer de 2025
<b>9I</b> Casernes	6.596	7 d'octubre de 2024	28 de març de 2025
<b>9E</b> Bon Pastor	3.852	11 de novembre de 2024	25 d'abril de 2025
<b>9F</b> Via Barcino	2.423	2 de desembre de 2024	16 de maig de 2025
<b>9H</b> Sant Andreu	8.446	7 de gener de 2025	4 de juliol de 2025
<b>7E</b> Sant Rafael	8.232	17 de febrer de 2025	29 d'agost de 2025
<b>7F</b> Horta-Lisboa	5.605	24 de març de 2025	3 d'octubre de 2025
<b>7D</b> Horta-Lisboa	7.359	5 de maig de 2025	14 de novembre de 2025
<b>7C</b> El Carmel	5.168	16 de juny de 2025	16 de gener de 2026
<b>6D</b> Vallcarca	5.780	25 d'agost de 2025	30 de gener de 2026
<b>5E</b> Sant Gervasi	9.185	15 de setembre de 2025	13 de març de 2026
<b>MiR</b> Montcada i Reixac	8.955	3 de novembre de 2025	24 d'abril de 2026



Mapa de les Àrees Bàsiques de Salut (ABS)

**AIS Barcelona Nord**

Oficina Tècnica de Barcelona  
[www.prevenciacolonbcn.org](http://www.prevenciacolonbcn.org)

